

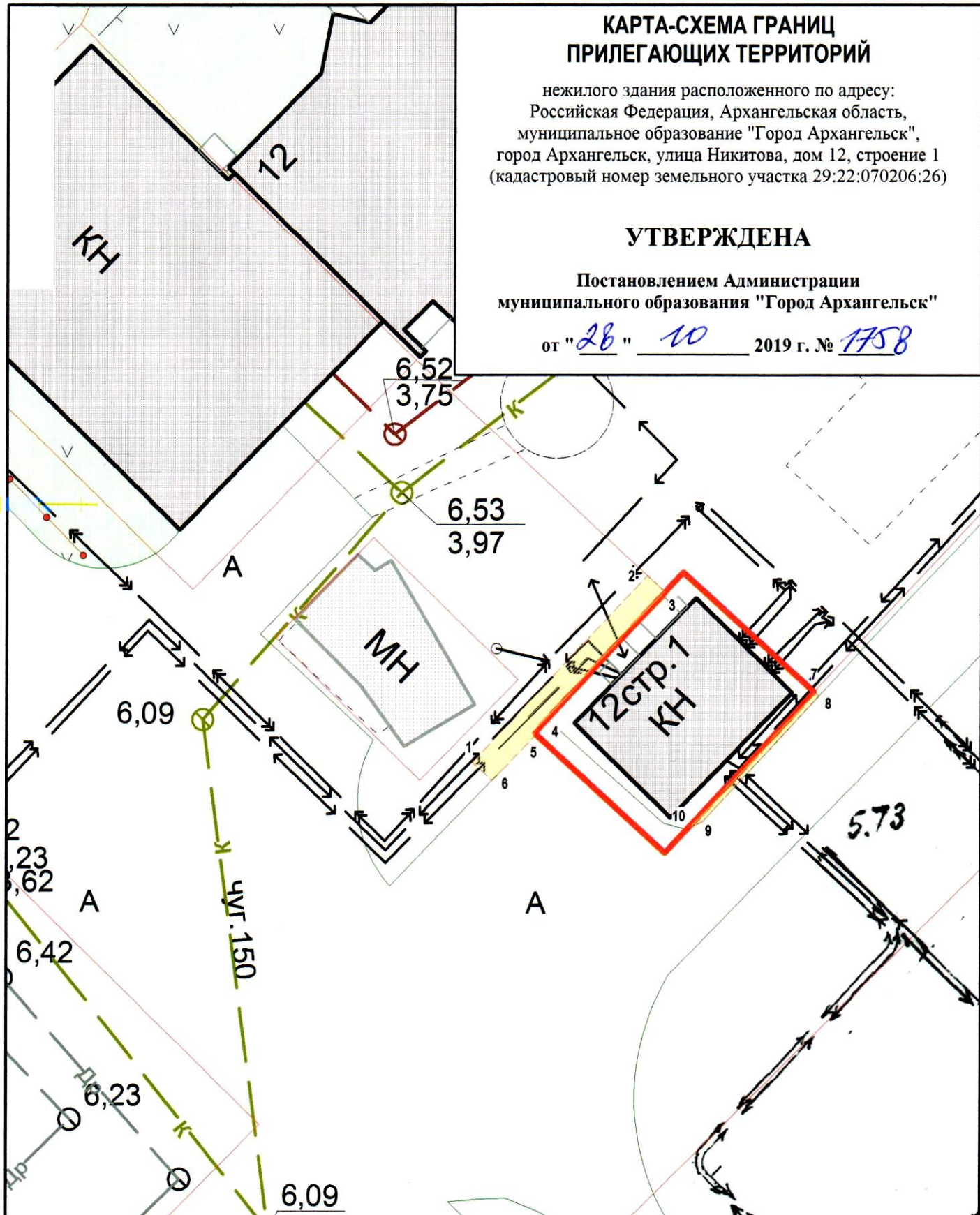
КАРТА-СХЕМА ГРАНИЦ ПРИЛЕГАЮЩИХ ТЕРРИТОРИЙ

нежилого здания расположенного по адресу:
Российская Федерация, Архангельская область,
муниципальное образование "Город Архангельск",
город Архангельск, улица Никитова, дом 12, строение 1
(кадастровый номер земельного участка 29:22:070206:26)

УТВЕРЖДЕНА

Постановлением Администрации
муниципального образования "Город Архангельск"



от "28" 10 2019 г. № 1758



Система координат МСК-29

Обозначение характерных точек границ	координаты, м	
	X	Y
1	648389.41	2526828.03
2	648398.55	2526835.98
3	648397.81	2526836.85
4	648390.90	2526830.91
5	648390.83	2526830.99
6	648388.60	2526828.99
7	648393.36	2526844.10
8	648393.17	2526844.35
9	648387.00	2526839.04
10	648386.68	2526838.36

УСЛОВНЫЕ ОБОЗНАЧЕНИЯ:

-  изображение границ земельного участка по ул. Никитова, дом 12, строение 1
-  изображение границ прилегающих территорий

Масштаб 1 : 250